

Общие сведения

Муниципальное бюджетное дошкольное образовательное учреждение
Жирновский детский сад «Росинка».

Юридический адрес ОУ: 347090, Россия, п.Жирнов, Тацинский район,
Ростовская область, переулок Пионерский, дом 11.

Фактический адрес ОУ: 347090, Россия, п.Жирнов, Тацинский район,
Ростовская область, переулок Пионерский, дом 11.

Руководители ОУ:

Заведующий Баскакова Светлана Викторовна тел.8928-775-66-60. 26-380

Заместитель заведующего
по воспитательной
и методической работе Солошенко Елена Анатольевна
тел.8863-97-26-380

Ответственные работники
муниципального органа
образования директор МБУ «ИМЦ»
Кондакова София Ивановна
тел.8863-97- 2-13-65

Ответственный от
Госавтоинспекции Начальник ОГИБДД ОМВД по России
по Тацинскому району майор
полицей В.В. Кузнецов 8863-97-212-36

Ответственный работник
За мероприятия по профилактике
Детского травматизма Солошенко Елена Анатольевна
тел.8863-97-26-380

Руководитель или ответственный
Работник дорожно-эксплуатационной
организации, осуществляющей
Содержание УДС* Государственный инспектор
ДИИД Роман Петрович
Мензараров
тел.8863- 97-2- 12-36

Руководитель или ответственный
Работник дорожно-эксплуатационной
организации, осуществляющей
Содержание ТСОДД Глава Жирновского
городского поселения
Куделин Владимир
Владимирович
тел.8863- 97- 3-44-35

Количество воспитанников 89

Наличие уголка по БДД имеется, физкультурный зал, 4 группы
Наличие класса по БДД нет
(если имеется, указать место расположения)

Наличие автогородка (площадки) по БДД нет

Наличие автобуса в ОУ нет

Время работы ОУ:

7:30 – 17:30

Телефоны оперативных служб:

Дежурный по МВД по Тацинскому району 2-13-65

Содержание

I. План-схемы ОУ.

- 1) район расположения ОУ, пути движения транспортных средств и детей;
- 2) организация дорожного движения в непосредственной близости от образовательного учреждения с размещением соответствующих технических средств, маршруты движения детей и расположение парковочных мест;
- 3) маршруты движения организованных групп детей от ДОУ к школе, парку и спортивному комплексу;
- 4) пути движения транспортных средств к местам разгрузки/погрузки и рекомендуемых безопасных путей передвижения детей по территории образовательного учреждения.

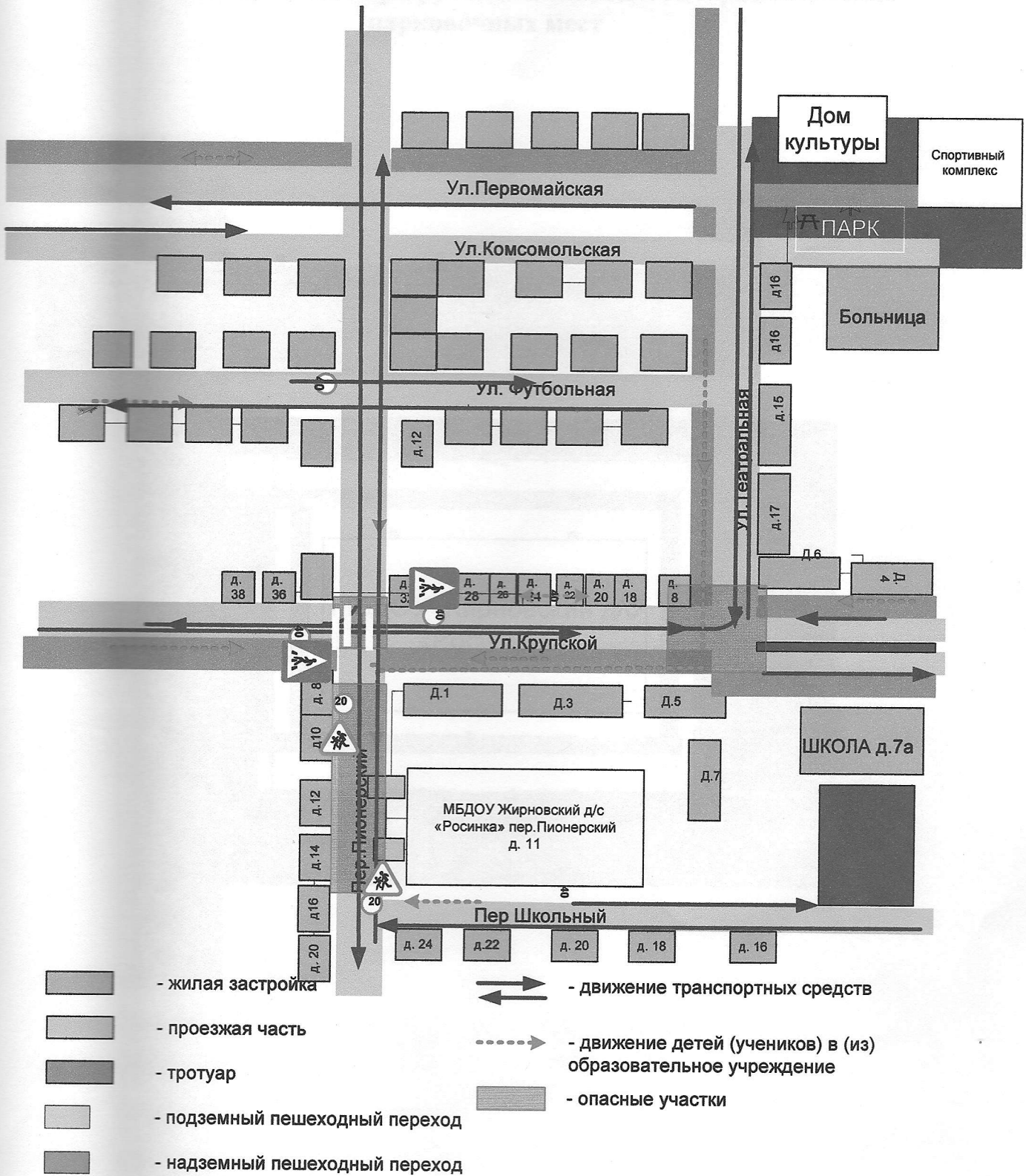
II. Приложения:

I. План-схемы ОУ.


- 1) План-схема района расположения ОУ,

пути движения транспортных средств и детей

Образец схемы.



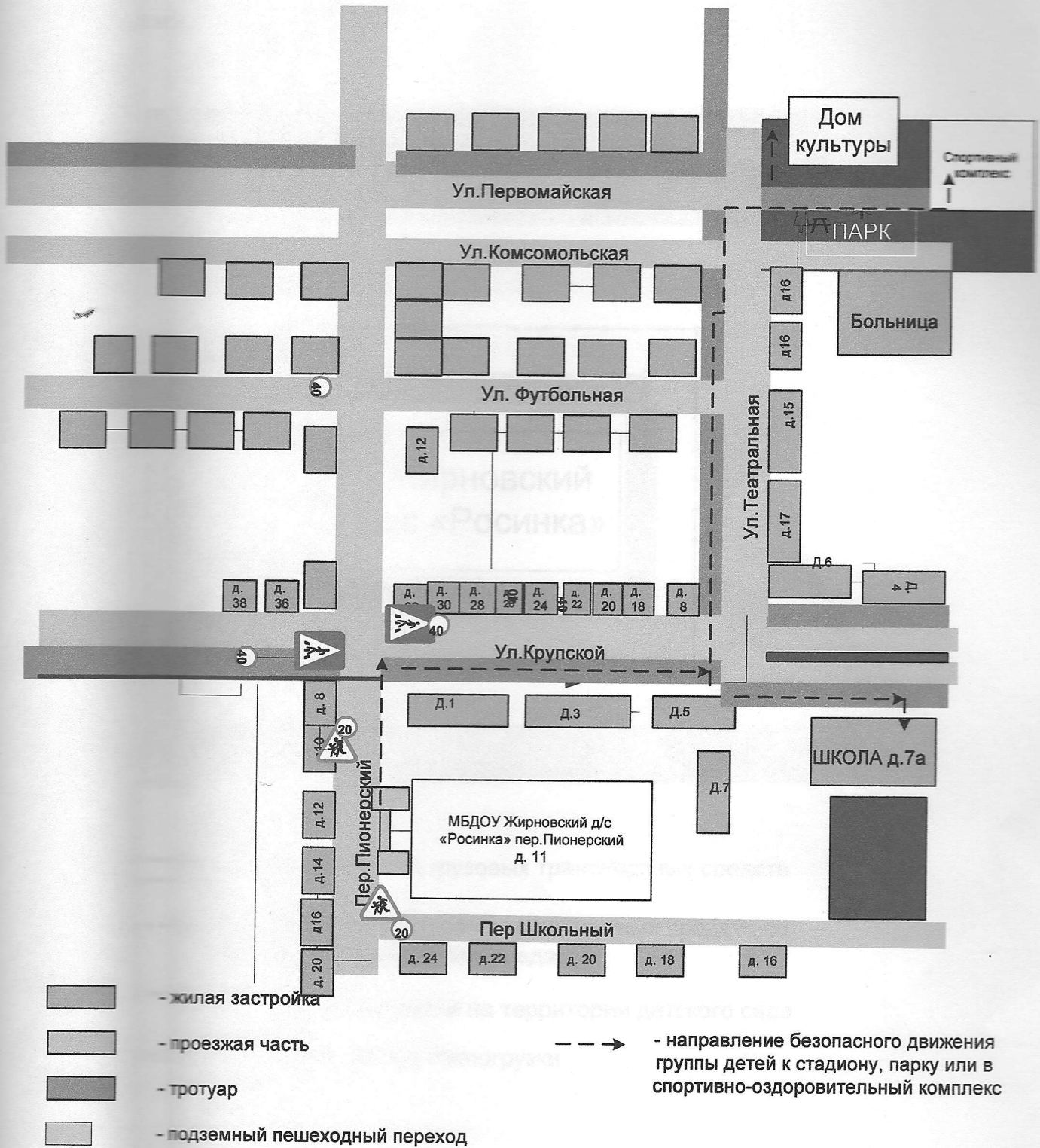
2) Схема организации дорожного движения в непосредственной близости от образовательного учреждения с размещением соответствующих технических средств, маршруты движения детей и расположение парковочных мест



- ○ ○ ○ ○ ○ - пешеходное ограждение
- ○ ○ ○ ○ ○ - ограждение образовательного учреждения и стоянки транспортных средств
- [hatched pattern] - искусственная неровность
- ○ - искусственное освещение
- → - направление движения транспортного потока
- - - → - направление движения детей от остановок частных транспортных средств

3) Маршруты движения организованных групп детей от ОУ к стадиону, парку или к спортивно-оздоровительному комплексу





Образец схемы.



4) Пути движения транспортных средств к местам разгрузки/погрузки и рекомендуемые пути передвижения детей по территории образовательного учреждения

Образец схемы.



-  - въезд/выезд грузовых транспортных средств
-  - движение грузовых транспортных средств по территории детского сада
-  - движение детей на территории детского сада
-  - место разгрузки/погрузки